



GÖBEKLİTEPE

DÜNYANIN İLK

TAPINAKI, GÖBEKLİTEPE

THE WORLD'S

FIRST

TEMPLE

GÖBEKLİTEPE


DIE ERSTEN

TEMPEL

DER WELT

世界上第座寺庙

哥贝克力石阵



2019 GÖBEKLİTEPE YILI



“Keşif Serüveni”

Şanlıurfa'nın 22 km Kuzeydoğusunda yer alan Göbeklitepe, Arkeolojik bir mevki olarak ilk kez 1963'te Chicago ve İstanbul Üniversitesi'nin ortaklaşa yürüttükleri bir araştırma projesi kapsamında yapılan yüzey araştırmaları sırasında saptanmıştır. 15 m'ye varan yüksekliği 300 m çapında kızıl-kahve renkli bir tepe olan Göbeklitepe, Germuş Dağları'nın zirvesinde manzaraya hâkim bir nokta halinde dikkat çekmektedir. Topografik özellikleri, alışılmadık bir yer seçimi olması şaşkınlığa yol açmaktadır!

1995 yılında Alman Arkeoloji Enstitüsü ve Şanlıurfa Arkeoloji Müzesi işbirliğiyle Prof. Dr. Klaus Schmidt tarafından başlatılan kazı çalışmaları, Prof. Dr. Klaus Schmidt'in 2014 yılında zamansız ölümü üzerine Şanlıurfa Arkeoloji Müze Müdürlüğü Başkanlığında, Alman Arkeoloji Enstitüsü ekibi tarafından yürütülmektedir.



Foto-1 : Göbeklitepe Hava Fotoğrafı




Foto-2 : Göbeklitepe Tapınak Alanı Genel Görünüm

“Anıtsal” Mimarinin Doğuşu

Georadar çalışmalarından elde edilen bulgular, Göbeklitepe'de 23 adet tapınak yapısının olduğunu göstermektedir. Şimdiye kadar yapılan kazılarda 9 adet yapı ortaya çıkarılmış olup yapılar buluntu sırasına göre a/b/c/d/e/f/g/h ve ı olarak isimlendirilmiştir. M.Ö 10.000 (Çanak Çömleksiz Neolitik A) dönemine tarihlendirilen oval formlu yapılar, ortalama 4-6 metre yükseklik ile 10-14 ton ağırlığında, yüksek kabartma tekniği ile işlenmiş kol ve ellerden dolayı stilize edilmiş insan figürleri olan T biçimli dikilitaşların bir araya getirilmesiyle oluşturulmuştur. Bu T biçimli dikilitaşlar bir grup olarak birlikte çember oluşturacak, ortada kendi türlerinden fakat boyut olarak kendilerinden çok daha heybetli 2 merkez dikilitaşa bakacak şekilde düzenlenmiştir. İki Merkez dikilitaş ortada serbest bir şekilde dururken, etrafında çember oluşturan diğer dikilitaşlar, taş duvarlar ve duvar önlerinde yer alan taş banklarla birbirlerine bağlanmıştır.



Foto-3 : T Formlu Dikilitaş A tapınağı



Foto-4 : T Formlu Dikilitaş D tapınağı



Foto-5 : Leopar Kabartmalı Dikilitaş



Foto-6 : C Tapınağı Genel Görünüm



Foto-7 : D Tapınağı (Şanlıurfa Müzesi Replika)

Bu dikilitaşlar, Göbeklitepe Ören yerinin yaklaşık 500 metre kuzeyinde bulunan taş ocağından T formu verilerek yekpare bir biçimde yontularak tapınak alanına getirilmiştir. Bu neolitik dönem insanı için büyük bir devrimdir.



Foto-8 : Taş Ocağındaki Kırık Stel

Neolitik Dönem insanının Göbeklitepe'de gerçekleştirdiği mimari devrim; Neolitik İnsanla ilgili tüm bilinenlerin değişmesine neden olmuştur. Göbeklitepe'den sonra Neolitik İnsanın bilinenin aksine daha gelişmiş bir el becerisi, mimari ve matematiksel bir zekaya sahip olduğu kanıtlanmıştır. Kazıda ortaya çıkan mimari buluntu ve bu buluntuların üzerindeki betimlemeler zengin bir iç dünya, detaylı bir matematiksel bir hesap ve gelişmiş bir tekniğin sonucudur.



Foto-9 : Dikilitaşın Taşınma Canlandırması

“Taşın Sanata Dönüşü : Göbeklitepe’de Heykel Sanatı”

Göbeklitepe, yuvarlak yapı ile kabartmalı dikilitaşların yanı sıra büyük boyutlu kireçtaşı heykeller ile donatılmıştır. Vahşi ve Tehlikeli olarak betimlenmiş bu hayvan motifleri, adeta Göbeklitepe’yi koruyan birer muhafız olarak betimlenmiştir.



Foto-10/11 : Totem Dikmesi



Foto-12 : Sürüngen Kabartmaları



Foto-13 : Sürüngen Kabartmaları



Foto-14 : Leopar Başı Kabartmaları

“Ziyaretçi Karşılama Merkezi”

2017 yılında tamamlanan Göbeklitepe Ziyaretçi karşılama merkezi 2 binadan oluşmaktadır. Birinci bölümde misafirlerimizin dinlenmesi, hediyelik eşya satın alması doğaya bakarak bir bardak kahvenin keyfini sürdüğü yer olarak hizmet vermektedir. İkinci bina ise tapınak alanları ile ilgili detaylı bilginin edinildiği, çizimler, videolar, interaktif uygulamalar, bilgi masaları yer almaktadır. Bu binadaki ritüel sahnesinin gösterildiği videoyu bir daha unutamayacaksınız!



Foto-15: Ziyaretçi Karşılama Merkezi



Foto-16: Ziyaretçi Karşılama Merkezi



Foto-17 : Belgesel ve Video Gösterimleri




Foto-18: Göbekli Tepe Ritüel Videosu



Foto-19: Göbekli Tepe İnteraktif Uygulamalar



Foto-20: Hediyelik Eşya Bölümü

Harita



Ulaşım

İl dışından uçakla gelen misafirlerimiz Hava Alanları ve Yer Hizmetleri Anonim Şirketi (HAVAŞ) tarafından temin edilen Otobüslerle Şanlıurfa Merkeze gelip, şehir merkezindeki Abide Durağında, Şanlıurfa Büyükşehir Belediyesine ait otobüslerle Göbeklitepe ören yerine gidebilir. Ayrıca bireysel araçlarınız ulaşımı daha da kolaylaştıracaktır.

Göbeklitepe Güncel Şehir İçi Otobüs Ulaşım Bilgisi
www.urfakart.com

Koordinat

Enlem: 37.223793 Boylam: 38.921914

İletişim

+90 414 312 53 32

(Şanlıurfa İl Kültür ve Turizm Müdürlüğü)

+90 414 313 15 88

(Şanlıurfa Arkeoloji Müzesi)

Web Sitesi

www.urfakultur.gov.tr

www.sanlıurfamuzesi.gov.tr



2019 ŞANLIURFA